



**Планирование  
видеоаналитики  
для цифровизации  
умных зданий**



## О КОМПАНИИ DSSL

# TRASSIR

СОБСТВЕННАЯ  
ТОРГОВАЯ МАРКА

# 20

ЛЕТ ОПЫТА  
НА РОССИЙСКОМ РЫНКЕ

# 12400+

ТОВАРНЫХ ПОЗИЦИЙ  
В АССОРТИМЕНТЕ

# 800+

СОТРУДНИКОВ

# 20

ОФИСОВ И СКЛАДОВ  
В РФ, КАЗАХСТАНЕ И КИТАЕ

# 5000+

КЛИЕНТОВ

## Экосистема Видеонаблюдения

# 6-в-1



Видео-  
аналитические  
модули



СКУД



Облачный  
сервис



Камеры  
видеонаблюдения



Программное  
обеспечение

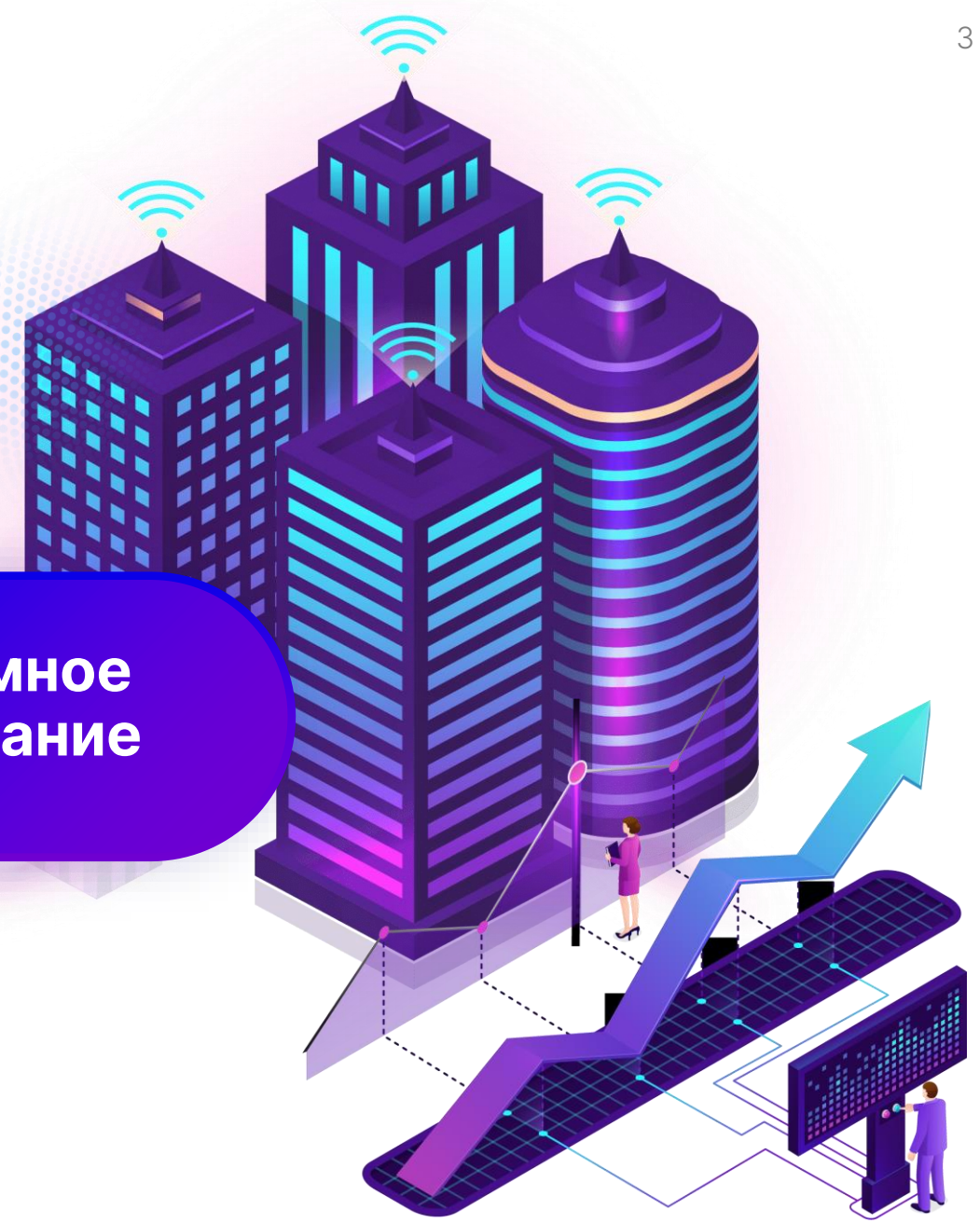


Видео-  
регистраторы

# ЦИФРОВИЗАЦИЯ УМНЫХ ЗДАНИЙ



**Умное здание**



# ЧТО ЗНАЧИТ КОМПЛЕКСНЫЙ ПОДХОД К ВИДЕОНАБЛЮДЕНИЮ TRASSIR



# ИНТЕЛЛЕКТУАЛЬНЫЕ МОДУЛИ ВИДЕОАНАЛИТИКИ

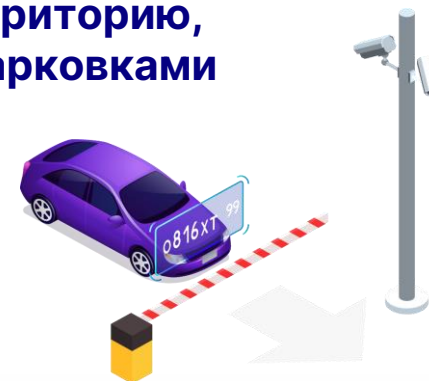
## Управление потоками людей, расследование инцидентов

Детектирование и  
распознавание лиц



## Управление въездом на территорию, открытыми и закрытыми парковками

Распознавание номеров  
и решения для парковок



## Безопасность на территории и контроль передвижений

Детектирование,  
классификация  
людей и объектов



## Контроль здоровья оборудования

Сервисная аналитика,  
управление ptz-камерами,  
саботаж



## УПРАВЛЕНИЕ ПОТОКАМИ ЛЮДЕЙ

- Способствует предотвращению воровства

- Показан для быстрого расследования инцидентов

- Помогает контролировать эффективность сотрудников



**Модуль для распознавания и поиска людей по заранее настроенной базе лиц**

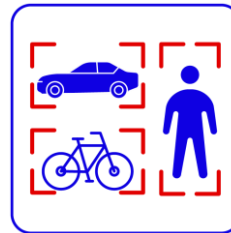
- Осуществляет распознавание лица и его поиск по времени, дате, с привязкой к определенной камере, а также экспортирует видеоданные моментов обнаружения в файл и генерирует тревоги при обнаружении персон из заданной группы.

# БЕЗОПАСНОСТЬ НА ТЕРРИТОРИИ И КОНТРОЛЬ ПЕРЕДВИЖЕНИЙ

- Способствует предотвращению злоумышленных действий

- Показан для быстрого реагирования на ситуации

- Помогает контролировать вторжения в зоны на больших территориях



## Модуль определения вторжения объекта в охраняемую зону

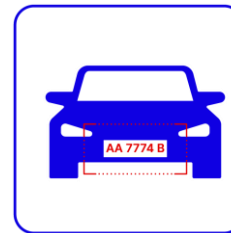
- Позволяет настроить допустимое время и количество человек в выделенной зоне
- Распознает и классифицирует объекты с высокой точностью: человек, автомобиль, животное.

## УПРАВЛЕНИЕ ВЪЕЗДОМ НА ТЕРРИТОРИЮ, ОТКРЫТЫМИ И ЗАКРЫТЫМИ ПАРКОВКАМИ

- **Отображает текущую ситуацию на парковке в режиме реального времени**

- **Показан для повышения управляемости парковки**

- **Помогает вести учет въезжающих и выезжающих автомобилей и определять логику проезда в соответствии со списками**



### Модуль распознавания номеров автомобилей

- Детектирует на видео транспортные средства, считывает их номера и записывает их в журнал и регулирует въезд-выезд на территорию, выводит данные о загруженности парковки на табло или мобильное приложение.



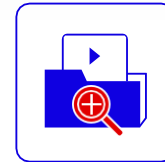
# АНАЛИТИКА СОСТОЯНИЯ ОБОРУДОВАНИЯ И РАННЕГО ПРЕДУПРЕЖДЕНИЯ ОПАСНОСТЕЙ

- Усиливает потенциал камер

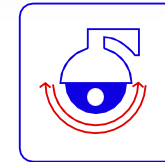
- Снижает нагрузку на работу сотрудников контакт-центра, службы безопасности



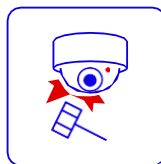
Поиск определенного лица в архиве по фотографии и/или демографическим признакам



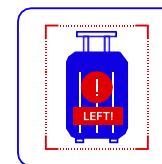
Поиск движения в выбранной зоне по заданным параметрам




Управление поворотными камерами



Выявление расфокусировки камеры, закрытия объектива или засветки, потери сигнала




Обнаружение оставленных предметов



Анализ изображения для выявления задымления или огня

## КАК ПЛАНИРОВАТЬ ВИДЕОАНАЛИТИКУ НА ОБЪЕКТЕ



**Легкость** интеграции устройств и систем



**Простота** монтажа, техобслуживания и ремонта



**Возможность** расширения системы



Ценовая **эффективность**

**TRASSIR**<sup>®</sup>

🌐 [trassir.ru](https://trassir.ru)

☎ +7 495 822 4083

✉ [order@trassir.ru](mailto:order@trassir.ru)

